



МЭРИЯ ГОРОДА НОВОСИБИРСКА

ПОСТАНОВЛЕНИЕ

От 21.08.2019

№ 3094

О проекте межевания территории квартала 142.02.02.01 в границах проекта планировки территории, ограниченной улицами Восход, Бориса Богаткова, Доватора, Никитина, Автогенной, Зыряновской, в Октябрьском и Дзержинском районах

В целях определения местоположения границ образуемых и изменяемых земельных участков, в соответствии с Градостроительным кодексом Российской Федерации, постановлением Правительства Российской Федерации от 19.11.2014 № 1221 «Об утверждении Правил присвоения, изменения и аннулирования адресов», решением Совета депутатов города Новосибирска от 24.05.2017 № 411 «О Порядке подготовки документации по планировке территории и признании утратившими силу отдельных решений Совета депутатов города Новосибирска», постановлениями мэрии города Новосибирска от 13.02.2018 № 545 «О проекте планировки и проектах межевания территории, ограниченной улицами Восход, Бориса Богаткова, Доватора, Никитина, Автогенной, Зыряновской, в Октябрьском и Дзержинском районах», от 29.05.2019 № 1980 «О подготовке проекта межевания территории квартала 142.02.02.01 в границах проекта планировки территории, ограниченной улицами Восход, Бориса Богаткова, Доватора, Никитина, Автогенной, Зыряновской, в Октябрьском и Дзержинском районах», руководствуясь Уставом города Новосибирска, **ПОСТАНОВЛЯЮ:**

1. Утвердить проект межевания территории квартала 142.02.02.01 в границах проекта планировки территории, ограниченной улицами Восход, Бориса Богаткова, Доватора, Никитина, Автогенной, Зыряновской, в Октябрьском и Дзержинском районах (приложение).

2. Присвоить адрес образуемому земельному участку согласно приложению 1 к проекту межевания территории квартала 142.02.02.01 в границах проекта планировки территории, ограниченной улицами Восход, Бориса Богаткова, Доватора, Никитина, Автогенной, Зыряновской, в Октябрьском и Дзержинском районах.

3. Признать утратившим силу постановление мэрии города Новосибирска от 14.03.2017 № 959 «О проекте межевания территории квартала 140.02.05.01 в границах проекта планировки территории, ограниченной улицами Трикотажной, Автогенной, полосой отвода железной дороги, створом Октябрьского моста, набережной реки Оби, улицей Ипподромской и улицей Фрунзе, в Центральном, Октябрьском и Дзержинском районах».



4. Департаменту строительства и архитектуры мэрии города Новосибирска разместить постановление на официальном сайте города Новосибирска в информационно-телекоммуникационной сети «Интернет».

5. Департаменту информационной политики мэрии города Новосибирска в течение семи дней со дня издания постановления обеспечить опубликование постановления.

6. Контроль за исполнением постановления возложить на заместителя мэра города Новосибирска – начальника департамента строительства и архитектуры мэрии города Новосибирска.

Мэр города Новосибирска



А. Е. Локоть

Приложение
к постановлению мэрии
города Новосибирска
от 21.08.2019 № 3094

ПРОЕКТ

**межевания территории квартала 142.02.02.01 в границах проекта
планировки территории, ограниченной улицами Восход, Бориса
Богаткова, Доватора, Никитина, Автогенной, Зыряновской,
в Октябрьском и Дзержинском районах**

1. Текстовая часть проекта межевания территории:
 - 1.1. Сведения об образуемом земельном участке (приложение 1).
 - 1.2. Сведения о границах территории, в отношении которой утвержден проект межевания (приложение 2).
 2. Чертеж межевания территории (приложение 3).
-

Приложение 1
к проекту межевания территории кварта-
тала 142.02.02.01 в границах проекта
планировки территории, ограниченной
улицами Восход, Бориса Богаткова,
Доватора, Никитина, Автогенной, Зы-
ряновской, в Октябрьском и Дзержин-
ском районах

СВЕДЕНИЯ об образуемом земельном участке

Условный номер образуемого земельного участка на чертеже межевания территории	Учетный номер кадастрового квартала	Вид разрешенного использования образуемого земельного участка в соответствии с проектом планировки территории	Площадь образуемого земельного участка, га	Адрес земельного участка	Возможные способы образования земельного участка
1	2	3	4	5	6
ЗУ 1	54:35:072810	Склады - склады	0,7914	Российская Федерация, Новосибирская область, городской округ город Новосибирск, город Новосибирск, ул. Никитина, з/у 120	Образование путем перераспределения земельного участка с кадастровым номером 54:35:072810:34 с землями, государственная собственность на которые не разграничена

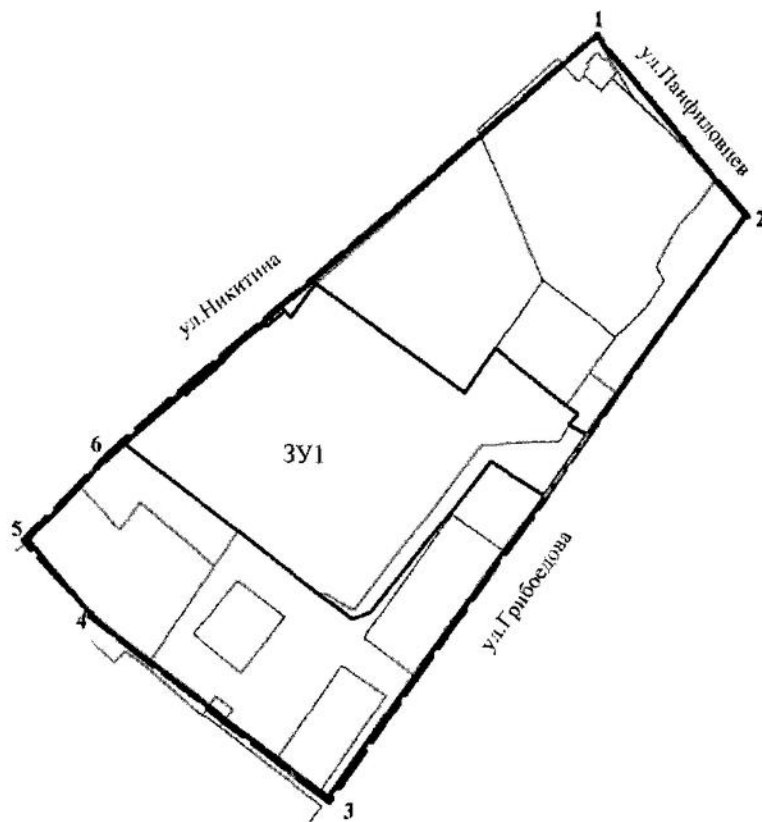
Приложение 2
к проекту межевания террито-
рии квартала 142.02.02.01 в гра-
ницах проекта планировки тер-
ритории, ограниченной улицами
Восход, Бориса Богаткова, Дова-
тора, Никитина, Автогенной,
Зыряновской, в Октябрьском и
Дзержинском районах

СВЕДЕНИЯ
о границах территории, в отношении которой утвержден проект межевания





№ точки	Координаты	
	X	Y
1	2	3
1	487295.16	4201784.53
2	487352.44	4201735.17
3	487215.20	4201571.99
4	487190.80	4201547.63
5	487166.60	4201568.49
6	487108.64	4201647.22

Приложение 3
к проекту межевания террито-
рии квартала 142.02.02.01 в гра-
ницах проекта планировки тер-
ритории, ограниченной улицами
Восход, Бориса Богаткова, Дова-
тора, Никитина, Автогенной,
Зыряновской, в Октябрьском и
Дзержинском районах

ЧЕРТЕЖ
межевания территории



Условные обозначения:

-  - границы существующего элемента планировочной структуры (квартала)
-  - красные линии, утвержденные в составе проекта планировки территории
-  - линии отступа от красных линий в целях определения мест допустимого размещения зданий, строений, сооружений
-  - границы образуемого земельного участка
- ЗУ1 - условный номер образуемого земельного участка
- 1 - номер характерной точки границы территории, в отношении которой утвержден проект межевания территории
- ул. Никитина - наименование элемента улично-дорожной сети